












legenda

Disciplina Paesistica

| | |
|---|---|
|  | Tessuto storico qualificato |
|  | Tessuto rurale |
|  | Tessuto di recente impianto |
|  | Aree insediate primarie |
|  | Aree terrazzate con coltivi in sottoutilizzo o disuso in ambiti insediati |
|  | Emergenze storico architettoniche |
|  | Aree terrazzate con coltivi in sottoutilizzo o disuso in ambiti non insediati |
|  | Aree boscate |
|  | Aree gerbide |
|  | Aree produttive artigianali |
|  | Aree Effettiva Produzione Agricola |

Piano Urbanistico Comunale










| | |
|--|---|
|  | Centri storici |
|  | Nuclei |
|  | Distretti di trasformazione |
|  | Riqualificazione per completamento in ambiti insediati |
|  | Aree in Presidio ambientale di tutela in ambiti insediati |
|  | Emergenze storico architettoniche |
|  | Aree in presidio ambientale in ambiti non insediati |
|  | Aree boscate |
|  | Aree gerbide |
|  | Aree produttive artigianali |
|  | Aree Effettiva Produzione Agricola |

legenda

Disciplina Paesistica

| | |
|---|------------------------------|
|  | Percorsi a carattere storico |
|  | |
|  | Viabilità esistente |
|  | Viabilità a progetto |
|  | aree sportive ricreative |
|  | aree servizi |
|  | |
|  | |
|  | impianti tecnologici |

Piano Urbanistico Comunale

| | |
|---|--|
|  | Percorso escursionistico a carattere storico |
|  | Percorsi matrice |
|  | Viabilità esistente |
|  | Viabilità a progetto |
|  | verde pubblico attrezzato gioco - sport |
|  | istruzione |
|  | interesse comune |
|  | parcheggi |
|  | impianti tecnologici |



Atterraggio elicottero



Confine comunale

